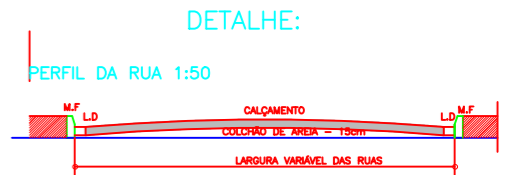
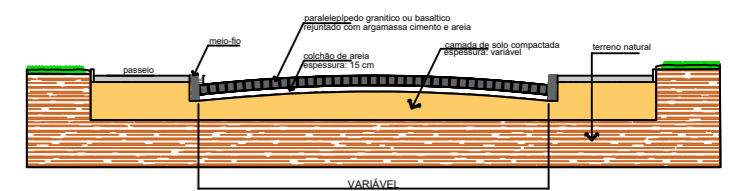


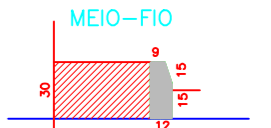
PAVIMENTAÇÃO

RUA	COMP. (M)	LARG. (M)	ÁREA (M²)	ÁREA (M²) IRREGULAR	MEIO FIO
R. PROJETADA 07 - CAPOEIRA PALMEIRA	188.00	5.00	940.00		376.00
TOTAL GERAL			940.00		376.00

- RUAS EXECUTADAS PELA PREFEITURA
- RUAS PAVIMENTADAS
- RUAS A SEREM PAVIMENTADAS

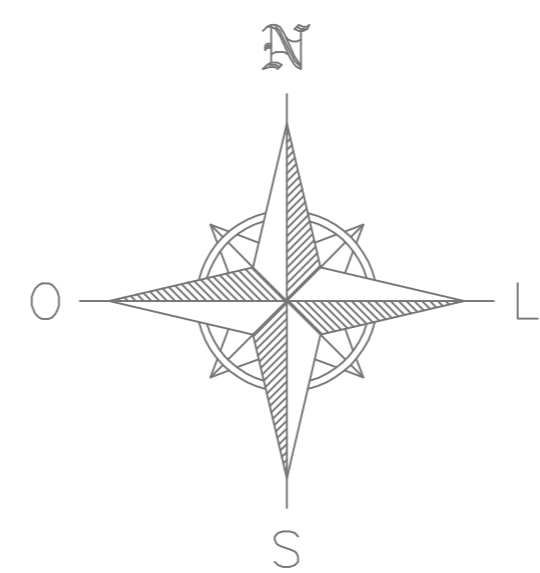


SUBLEITO ARENOSO $J_n = 15 \text{ cm}$
 PARALELO DE PEDRA GRANÍTICA REGULAR
 REAJUSTE DE CA = 12
 LIBERAÇÃO DA RUA 21 80m
 DECLINAÇÃO TRANSVERSAL: 0.02m/m
 DECLINAÇÃO LONGITUDINAL: 0.005 e 0.07m/m
 ALTURA DA SARRIETA 0.15m
 LARGURA DA SARRIETA 0.20m



LEGENDA:

- PLACA DE IDENTIFICAÇÃO DA RUA
- PARADA OBRIGATÓRIA
- SENTIDO DA PLACA



		OBRA: PROJETO DE PAVIMENTAÇÃO DE RUAS POVOADO PALMEIRA LOCALIZAÇÃO: POVOADO CAPOEIRA PALMEIRA PROPRIEDADE: PREFEITURA MUNICIPAL DE PORTO DE PEDRAS	
PREFEITO: HENRIQUE VILELA	DESCRIÇÃO: PLANTA BAIXA E DETALHE DE PAVIMENTAÇÃO	ÁREA: 940.00	COMPRIMENTO: 188.00
SECRETÁRIO DE OBRAS PEDRO RILDMAR	PROJETO: PAVIMENTAÇÃO EM PARALELEPÍPEDO Suportada por recursos do Município		
ENG. CIVIL: ROR MONTEIRO CREA: 021.375942-0 COORDENADAS: Long: 35°20'03.5"O Lat.: 9°12'28.1"S	DESENHO: PEDRO	DATA: ABRIL 2022	ESCALA: 1:1.000
			PRANCHA: A 07