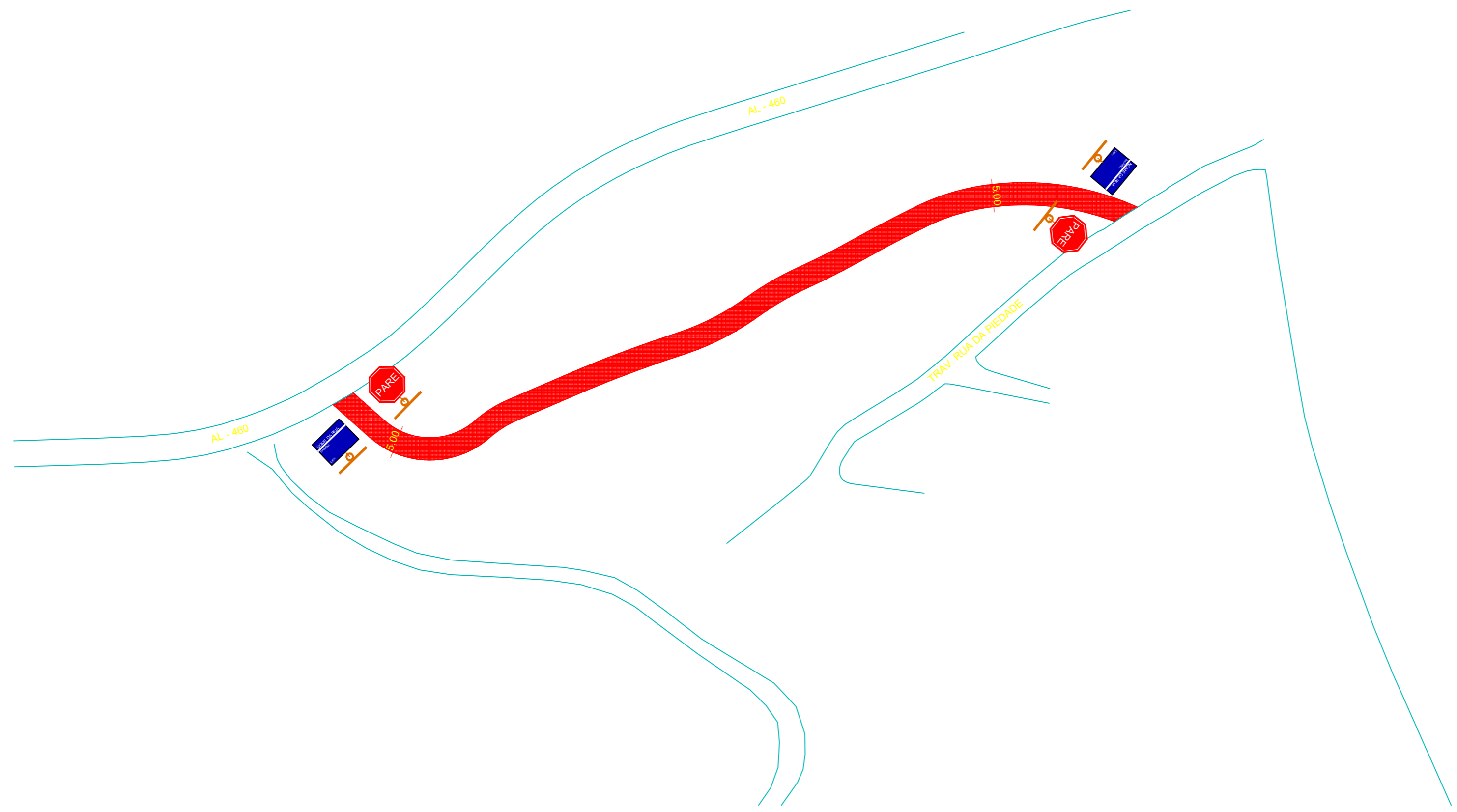
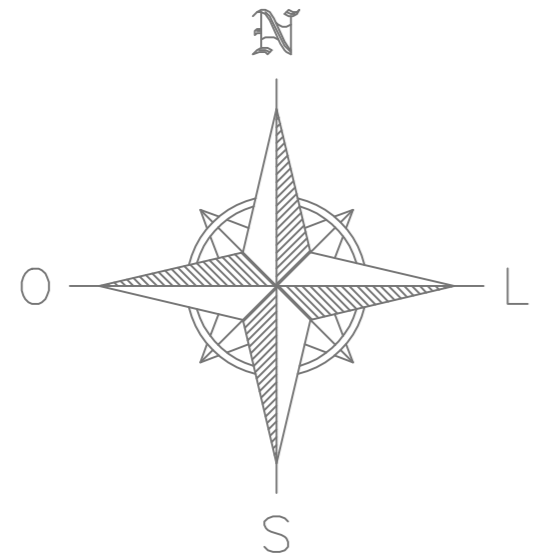
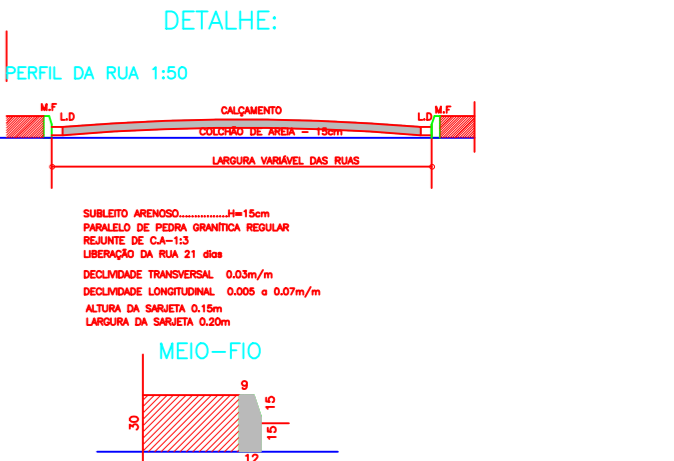
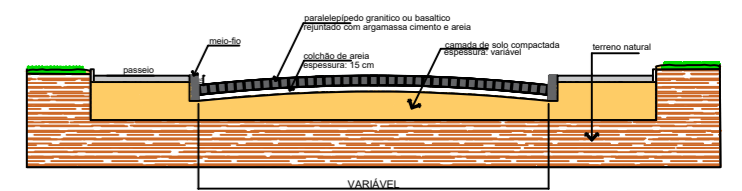


### PAVIMENTAÇÃO

RUA	COMP. (M)	LARG. (M)	ÁREA (M²)	ÁREA (M²) IRREGULAR	MEIO FIO
RUA PROJETADA 01 - TATUAMUNHA	231.92	5.00	1159.80		463.84
TOTAL GERAL			1159.80		463.84



- RUAS EXECUTADAS PELA PREFEITURA
- RUAS PAVIMENTADAS
- RUAS A SEREM PAVIMENTADAS



**LEGENDA:**

- PLACA DE IDENTIFICAÇÃO DA RUA
- PARADA OBRIGATÓRIA
- SENTIDO DA PLACA

	OBRA: PROJETO DE PAVIMENTAÇÃO DE RUAS POVOADO PALMEIRA LOCALIZAÇÃO: POVOADO CONJUNTO HABITACIONAL PROPRIEDADE: PREFEITURA MUNICIPAL DE PORTO DE PEDRAS		
	PREFEITO: HENRIQUE VIEIRA	DESCRIÇÃO: PLANTA BAIXA E DETALHE DE PAVIMENTAÇÃO	ÁREA: 1159.6
SECRETÁRIO DE OBRAS: PEDRO RILDOVAR	PROJETO: PAVIMENTAÇÃO EM PARALELEPÍPEDO Suportada por recursos do Município		COMPRIMENTO: 231.92
ENG. CIVIL: ROR MONTEIRO CREA: 021.375942-0 COORDENADAS: Long: $351755.53^{\circ}\text{O}$ Lat: $9^{\circ} 57.54^{\circ}\text{S}$	DESENHO: PEDRO	DATA: ABRIL 2022	ESCALA: 1:1.000
			PRANCHA: A 05