
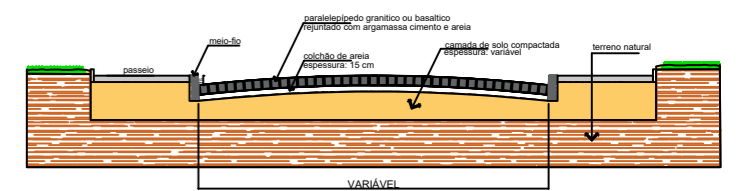


PAVIMENTAÇÃO

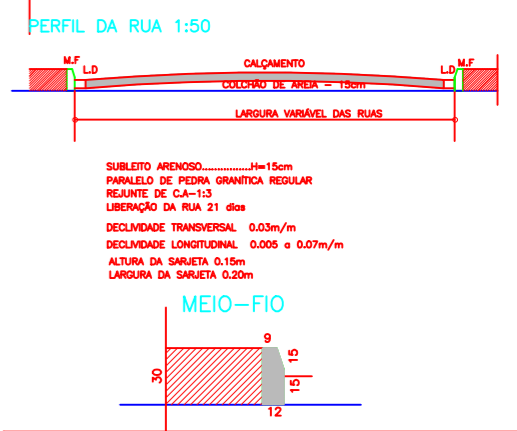
RUA	COMP. (M)	LARG. (M)	ÁREA (M²)	ÁREA (M²) IRREGULAR	MEIO FIO
RUA PROJETADA 04 - LAGES	1031.89	5.00	5159.45		2083.78
TOTAL GERAL			5149.45		2083.78



- RUAS EXECUTADAS PELA PREFEITURA
- RUAS PAVIMENTADAS
- RUAS A SEREM PAVIMENTADAS



DETALHE:



LEGENDA:

- PLACA DE IDENTIFICAÇÃO DA RUA
- PARADA OBRIGATÓRIA
- SENTIDO DA PLACA



		OBRA: PROJETO DE PAVIMENTAÇÃO DE RUAS POVOADO PALMEIRA LOCALIZAÇÃO: POVOADO LAGES PROPRIEDADE: PREFEITURA MUNICIPAL DE PORTO DE PEDRAS	
PREFEITO: HENRIQUE VIEIRA	DESCRIÇÃO: PLANTA BAIXA E DETALHE DE PAVIMENTAÇÃO	ÁREA: 5159.45	COMPRIMENTO: 1031.89
SECRETÁRIO DE OBRAS: PEDRO RILDMAR	PROJETO: PAVIMENTAÇÃO EM PARALELEPÍPEDO Suportada por recursos do Município		
ENG. CIVIL: RODR MONTEIRO CREA: 021.375942-0 COORDENADAS: Long: 351°18.52'0" Lat: 57°140.78'S	DESENHO: PEDRO	DATA: ABRIL 2022	ESCALA: 1:2.500
			FRANCHA: A 04